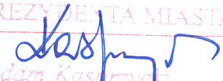




MAPA Z PROJEKTEM PODZIAŁU NIERUCHOMOŚCI oznaczonej w EGiB jako działka nr 433									
SKALA 1:1000 woj: małopolskie m. KRAKÓW Nr KW: KR1P/00353943/6 126104_9.0108, Podgórze Nr ident. jedn.    Nr obrębu    Nazwa jedn. ewid.	<div>POŚWIADCZENIE Poświadczam, że niniejszy dokument został opracowany w wyniku prac geodezyjnych i kartograficznych, których rezultaty zawiera operat techniczny wpisany do ewidencji materiałów państwowego zasobu geodezyjnego i kartograficznego</div> <table><tr><td>Organ prowadzący państwowy zasób geodezyjny i kartograficzny</td><td>PREZYDENT MIASTA KRAKÓWA</td></tr><tr><td>Identyfikator ewidencyjny materiału zasobu – operatu technicznego</td><td>P.1261.2018. 4195</td></tr><tr><td>Data wpisania operatu technicznego do ewidencji materiałów zasobu</td><td>04.02.2018</td></tr><tr><td>Imię, nazwisko i podpis osoby reprezentującej organ</td><td>z up. PREZYDENTA MIASTA  Adam Kaspryś Główny Specjalista w Wydziale Geodezji</td></tr></table>	Organ prowadzący państwowy zasób geodezyjny i kartograficzny	PREZYDENT MIASTA KRAKÓWA	Identyfikator ewidencyjny materiału zasobu – operatu technicznego	P.1261.2018. 4195	Data wpisania operatu technicznego do ewidencji materiałów zasobu	04.02.2018	Imię, nazwisko i podpis osoby reprezentującej organ	z up. PREZYDENTA MIASTA  Adam Kaspryś Główny Specjalista w Wydziale Geodezji
Organ prowadzący państwowy zasób geodezyjny i kartograficzny	PREZYDENT MIASTA KRAKÓWA								
Identyfikator ewidencyjny materiału zasobu – operatu technicznego	P.1261.2018. 4195								
Data wpisania operatu technicznego do ewidencji materiałów zasobu	04.02.2018								
Imię, nazwisko i podpis osoby reprezentującej organ	z up. PREZYDENTA MIASTA  Adam Kaspryś Główny Specjalista w Wydziale Geodezji								
ID zgłoszenia: GD-13.6640.4615.2016									
25.10.2017r. ..... Data opracowania									

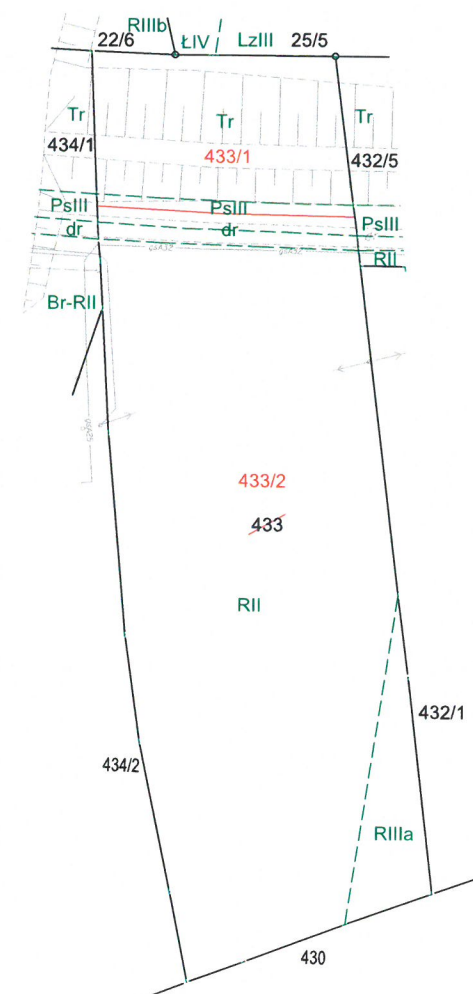
WYKAZ ZMIAN DANYCH EVIDENCYJNYCH											
Stan stary						Stan nowy					
Numer		Użytek gruntowy	Powierzchnia w ha		Nomenklatura prawna	Numer działki	Użytek gruntowy	Powierzchnia w ha		Przeznaczenie	
Jedn. rej.	Działki		użytku grunt.	działki				użytku grunt.	działki		
G376	433	R-RIIIa dr Tr Ps-PsIII R-RII	0,0239	0,4126	KR1P/00353943/6	433/1	Ps-PsIII	0,0054	0,0691	inwestycja	
			0,0071			Tr	0,0637				
			0,0638			433/2	R-RIIIa	0,0239	0,3435	dotychczasowe	
			0,0131				dr	0,0071			
			0,3047				Ps-PsIII	0,0078			
					R-RII	0,3047					
Ogółem:			0,4126	0,4126		Ogółem:			0,4126	0,4126	

Opis zmian: Działka nr 433 dzieli się na działki 433/1 , 433/2,

*Projekt podziału opracowano w trybie przepisów*

ustawy z dnia 21 sierpnia 1997 r. "o gospodarce nieruchomościami". t.j (Dz.U. 2016 poz. 2147 z późn. zmian.)  
w związku z ustawą z 8 lipca 2010 r. "o szczególnych zasadach przygotowania

do realizacji inwestycji w zakresie budowy przeciwpowodziowych t.j.( Dz.U. 2015 poz 966 z późn. zmian. )



Sporządził : **SWECO Engineering Sp. z o.o.**  
*geodeta Robert Rachwalski*  
*upr. nr 18799*

**SWECO Engineering Sp. z o.o.**  
30-552 Kraków, ul. Wielicka 30  
Sokr. +48 12 411 21 02, fax + 48 12 411 12 65  
NIP 676-005-66-30